









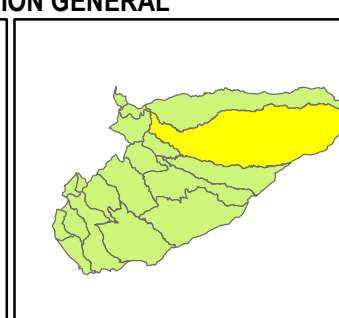



BASE TOPOGRAFICA

CONVENCIONES TEMATICAS

-  Curvas_MGS
-  Perimetro Urbano
-  PLAYON
-  RIO
-  Vias_urb_rural
-  Vias Rurales
-  Caños Urbanos
-  Manzanas
-  Predios Urbanos

| | | | |
|---|---|--|--|
| LOCALIZACIÓN GENERAL | | MAPA DU_1: BASE TOPOGRAFICA URBANA | |
|  |  | Escala de Salida: 0 75 150 300 Meters 1:6.198 | |
| <small>COLOMBIA CASANARE</small> | | <small>Fuente: INSTITUTO GEOGRAFICO AGUSTIN CODAZZI IGAC GOBERNACIÓN DE CASANARE MUNICIPIO DE PAZ DE ARIPORE EQUIPO CONSULTOR</small> | |
| DEPARTAMENTO DE CASANARE MUNICIPIO DE PAZ DE ARIPORE | | <small>Elaboro y Digitalizo:  Asociación para el desarrollo de la región andina</small> | |
| <small>REVISIÓN Y AJUSTE PLAN BASICO DE ORDENAMIENTO TERRITORIAL</small> | | <small>Fecha: ENERO 2010 Comenio de Cooperación N° 026 de 2008</small> | |
| <small>Oficina de Planeación Municipal</small> | | <small>Prof Responsable: Arquitecto: Luis Angel Barrera Ch. M.P. A151322007-74814454</small> | |